

# LSG DEPARTMENT 90A APPLICATION

## ONLINE APPLICATION SUBMISSION PROCEDURE

### APPLICATION FOR PERMISSION OF USE OF AGRICULTURAL LAND FOR NON- AGRICULTURAL PURPOSES AND ALLOTMENT (90A)

1. Applicant sign-in (login) to RajSSO (<https://sso.rajasthan.gov.in>) portal using his/ her SSOID as shown in figure below.

**Rajasthan Single Sign On v 9.6** English | हिन्दी  
One Digital Identity for all Applications

**G2G APPS**  
184

**G2C/ G2B APPS**  
138

**IDENTITIES**  
16443393

**Login** **Registration**

Digital Identity (SSOID/ Username)  
Password  
3 5 9 5 6 5 Enter Captcha  
**Login**

[I Forgot my Digital Identity \(SSOID\). Click Here](#)  
[I Forgot my Password. Click Here](#)

Application for 'ANUPRATI SCHEME' of MINORITY Department can now be submitted online and at EMITRA KIOSKS Application for 'WIDOW/ DIVORCEE (B.  
Site designed, developed & hosted by Department of Information Technology & Communication, Government Of Rajasthan  
Helpdesk Details | Website Policies | Password Policy | FAQ | Sitemap  
128,105,941

2. After successful sign-in (login), applicant selects “**Change of Land Use- 90A (LSG)**” from the available list of applications as shown in figure below.

**RAJASTHAN SINGLE SIGN ON v 9.8** SSO ADMIN

Recent Apps Applications Bill Payments Development

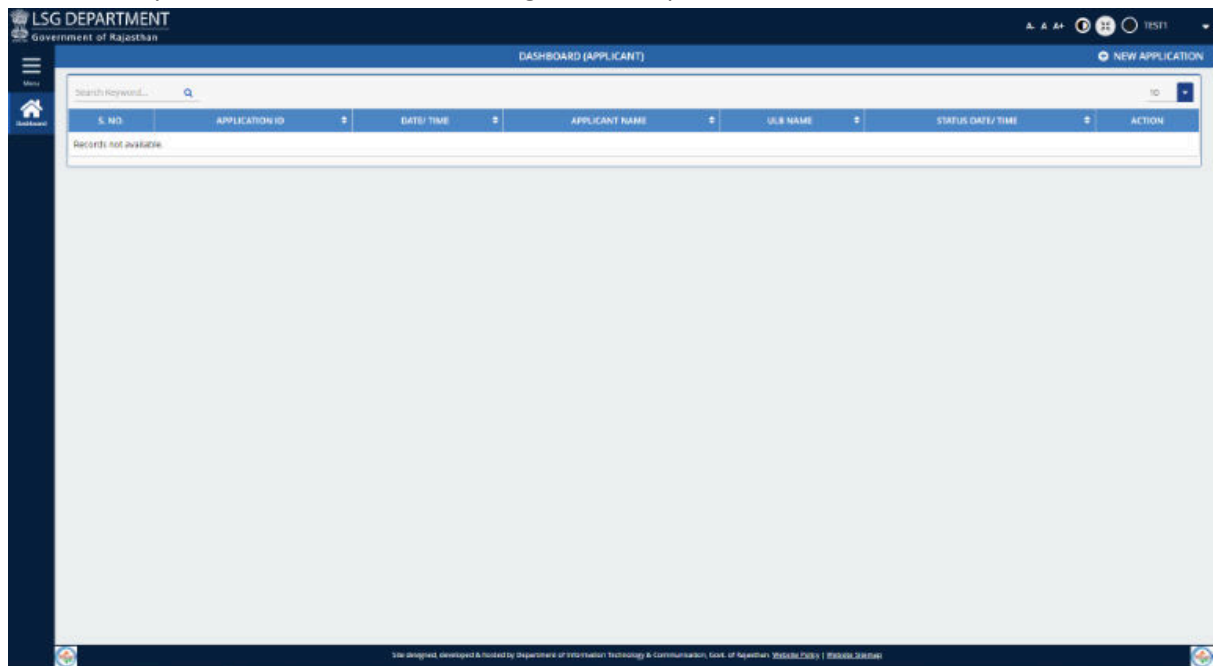
90-A FOR DEVELOPMENT AUTHORITY (UDH)  
CHANGE OF LAND USE-90A (LSG)

**HELPDESK**

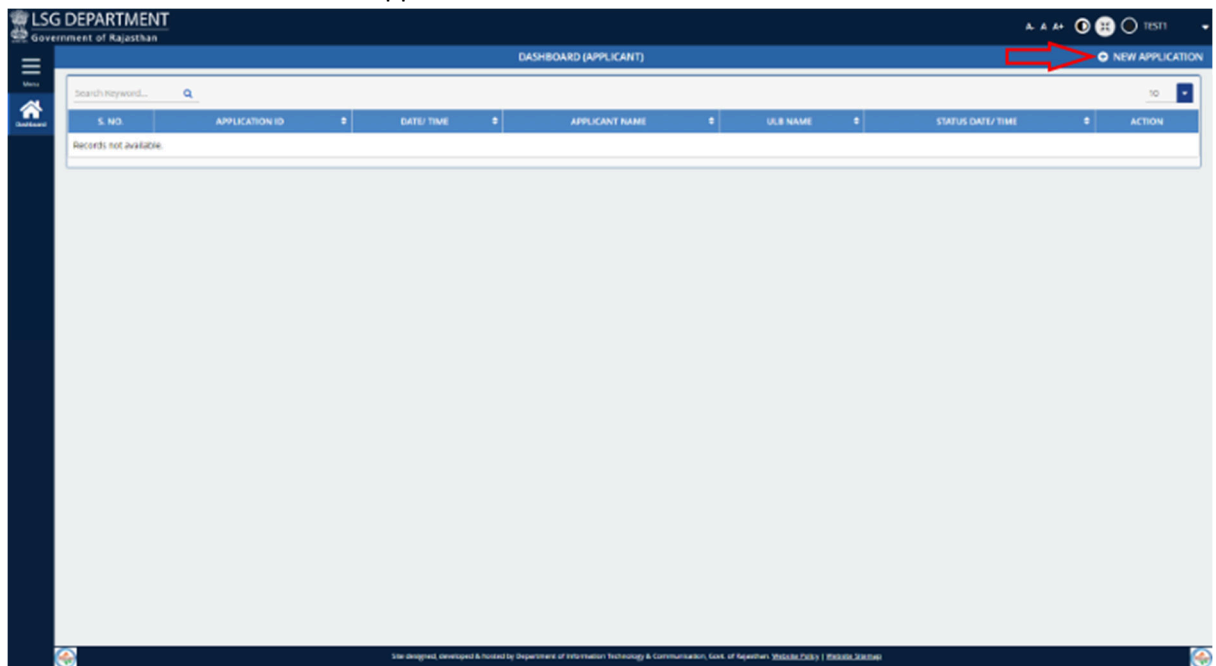
© DOIT&C, Govt. of Rajasthan. All Rights Reserved. | Release Notes (Last Release Date:23-10-2020)

## LSG DEPARTMENT 90A APPLICATION

3. Applicant will see the following interface i.e. CITIZEN DASHBOARD where all the applications submitted by him/ her would be listed along with their present status.



4. Applicant clicks on “NEW APPLICATION” button as highlighted in the figure below to apply for new commercial water connection application.



## LSG DEPARTMENT 90A APPLICATION

5. A new page will open as user clicks on the New Application button. This page asks applicant for one time aadhaar verification.

The screenshot shows the 'New Application (90-A)' page on the LSG DEPARTMENT Government of Rajasthan portal. The page title is 'APPLICATION FOR PERMISSION OF USE OF AGRICULTURAL LAND FOR NON-AGRICULTURAL PURPOSES AND ALLOTMENT (90-A)'. The breadcrumb trail is 'Dashboard > New Application (90-A)'. The main heading is 'Aadhaar/ Mobile Verification/ आधार/ मोबाइल सत्यापन'. Below this, there are two input fields: 'Aadhaar No./VID/ अन्तर संकेत/ वी.आई.डी.' and 'Mobile Number/ मोबाइल नंबर'. A 'Validate' button is positioned below the mobile number field. The footer text reads: 'Site designed, developed & hosted by Department of Information Technology & Communication, Gov. of Rajasthan Website Policy | Website Sitemap'.

This screenshot shows the same 'New Application (90-A)' page, but with a modal dialog box open for verification. The dialog box has a title bar 'XXXX-XXXX-7684' and a close button. It contains three icons: a fingerprint icon labeled 'फिंगरप्रिंट', an eye icon labeled 'आँख', and a mobile phone icon labeled 'मोबाइल'. Below these icons, there is a checkbox that is checked, followed by text in Hindi: 'मैं एकदम से पता कर रहा हूँ कि मुझे सच कहना चाहिए कि मैंने सही जानकारी दी है और मैं अपना आधार प्रमाणिकृत करने में सक्षम हूँ।' (I am sure I know what I am saying and I am able to verify my Aadhaar). There is also a checkbox that is unchecked, followed by text in Hindi: 'मैंने पता करने में सक्षम नहीं हो पाया।' (I was not able to verify). At the bottom of the dialog are two buttons: 'ओके' (OK) and 'रद्द करें' (Cancel). The version number 'v2.7.1' is visible in the bottom right corner of the dialog.

## LSG DEPARTMENT 90A APPLICATION

6. After successful verification, application form is opened for applicant to provide the required information. Save each steps using click on marked button to avoid to destroy filled data.

LSG DEPARTMENT  
Government of Rajasthan

APPLICATION FOR PERMISSION OF USE OF AGRICULTURAL LAND FOR NON-AGRICULTURAL PURPOSES AND ALLOTMENT (90-A)

Dashboard > New Application (90-A) \*mandatory input

Step-1 Applicant Details Step-2 Proposed Land Details Step-3 Land Area Calculation Step-4 Other Land Details Step-5 Enclosures (Attachments) Step-6 Payment/ Declaration

**Applicant Details/ आवेदक का विवरण**

Type of Applicant/ आवेदक का प्रकार  
☒ INDIVIDUAL/ वैयक्तिक ☐ JOINT/ संयुक्त ☐ COMPANY/ FIRM/ कंपनी/ फर्म ☐ SOCIETY/ संस्था

Applicant Name/ आवेदक का नाम

Father/ Husband Name/ पिता/ पति का नाम

Date of Birth/ जन्म तिथि

Gender/ लिंग  
☒ MALE/ पुरुष ☐ FEMALE/ महिला ☐ TRANSGENDER/ ट्रांसजेंडर

Caste/ जाति

Photo/ फोटो

Choose Photo

Max. File Size: 500KB, File Format: jpg, jpeg, png, gif

Mobile Number/ मोबाइल नंबर

Email-ID/ ई-मेल आईडी

House/ Building/ Apartment/ घर/ भवन/ अपार्टमेंट

Street/ Road/ Lane/ सड़क/ मार्ग/ पथ

Area/ Locality/ Sector/ क्षेत्र/ इलाका/ सेक्टर

PIN Code/ पिन कोड

State/ राज्य  
RAJASTHAN

District/ जिला  
--SELECT/ चुन करे--

Tehsil/ तहसील  
--SELECT/ चुन करे--

Urban/ Rural/ शहरी/ ग्रामीण  
☒ Urban/ शहरी ☐ Rural/ ग्रामीण

City/ शहर  
--SELECT/ चुन करे--

Ward No./ वार्ड संख्या  
--SELECT/ चुन करे--

Site designed, developed & hosted by Department of Information Technology & Communication, Govt. of Rajasthan, Website Policy | Website Sitemap

LSG DEPARTMENT  
Government of Rajasthan

APPLICATION FOR PERMISSION OF USE OF AGRICULTURAL LAND FOR NON-AGRICULTURAL PURPOSES AND ALLOTMENT (90-A)

Dashboard > New Application (90-A) \*mandatory input

Step-1 Applicant Details Step-2 Proposed Land Details Step-3 Land Area Calculation Step-4 Other Land Details Step-5 Enclosures (Attachments) Step-6 Payment/ Declaration

**Proposed Land Details/ प्रस्तावित भूमि का विवरण**

Municipal Type/ प्रकार  
☒ NAGAR NIGAM/ नगर निगम ☐ NAGAR PALIKA/ नगर पालिका ☐ NAGAR PARISHAD/ नगर परिषद

Municipal Corporation/ Council/ Board/ नगर निगम/ नगर पालिका/ नगरपरिषदा बोर्ड  
--SELECT/ चुन करे--

Land Category/ भूमि श्रेणी  
--SELECT/ चुन करे--

Land Purpose/ भूमि का उपयोग  
--SELECT/ चुन करे--

Land Use (Description)/ भू-उपयोग (विवरण)

Tehsil/ तहसील  
--SELECT/ चुन करे--

Revenue Village/ राजस्व ग्राम  
--SELECT/ चुन करे--

Khasra/ Aarji/ Chuk/ Murabba Number/ खसरा/ आरजी/ चक/ मुरब्बा नंबर

Khasra Type/ खसरा का प्रकार  
Complete Area of Khasra/ खसरा का पूरा क्षेत्र

Khatedar Details/ खालेदार का विवरण

Area as per Khasra (in Sq. Mtr.)/ खसरा के अनुसार क्षेत्रफल (वर्गमीटर)  
0.00

Site designed, developed & hosted by Department of Information Technology & Communication, Govt. of Rajasthan, Website Policy | Website Sitemap

# LSG DEPARTMENT 90A APPLICATION

LSG DEPARTMENT  
Government of Rajasthan

TEST1

Dashboard > New Application (90-A)

Step-1 Applicant DetailsStep-2 Proposed Land DetailsStep-3 Land Area CalculationStep-4 Other Land DetailsStep-5 Enclosures (Attachments)Step-6 Payment/ Declaration

Land Area Calculation/ भूमि क्षेत्र की गणना

Land Area Type/ भूमि क्षेत्र का प्रकार  
☒ Single Patta/ एकल पट्टा ☐ Scheme Layout Plan/ योजना सैलआउट

Details of Calculation of total plot area is as per sheet/ कुल भूखंड क्षेत्र की गणना का विवरण नीचे के अनुसार

S.No./ क्र.सं.	Particulars/ विवरण	Area (Sq. mtr./ क्षेत्रफल (वर्ग मीटर))
1.	Total Area/ कुल क्षेत्र	0.0
2.	Area under sector road/ master plan road/ highway, etc.(Surrender deed shall be taken from the applicant)/ सेक्टर रोड / मास्टर प्लान रोड / हाईवे, आदि के तहत क्षेत्र (अवेयरक से आत्मसमर्पण किया जाएगा)	0.0
3.	Facility Area of sector/master plan @ 5% (if applicable) ( Surrender deed shall be taken from the applicant)/ सेक्टर / मास्टर प्लान की सुविधा क्षेत्र @ 5% (यदि लागू हो) (अवेयरक से आत्मसमर्पण किया जाएगा)	0.0
Net Plot Area/ कुल प्लॉट क्षेत्रफल		0.0

PreviousSave Land Area Calculation DetailsNext

Site designed, developed & hosted by Department of Information Technology & Communication, Govt. of Rajasthan. Website Policy | Website Statement

LSG DEPARTMENT  
Government of Rajasthan

TEST1

Dashboard > New Application (90-A)

Step-1 Applicant DetailsStep-2 Proposed Land DetailsStep-3 Land Area CalculationStep-4 Other Land DetailsStep-5 Enclosures (Attachments)Step-6 Payment/ Declaration

Land Area Calculation/ भूमि क्षेत्र की गणना

Land Area Type/ भूमि क्षेत्र का प्रकार  
☐ Single Patta/ एकल पट्टा ☒ Scheme Layout Plan/ योजना सैलआउट

Details of Calculation of total plot area is as per sheet/ कुल भूखंड क्षेत्र की गणना का विवरण नीचे के अनुसार

S.No./ क्र.सं.	Particulars/ विवरण	Area (Sq. mtr./ क्षेत्रफल (वर्ग मीटर))
1.	Residential/ Industrial/ Institutional/ Farm House/ Resorts or any other special township in plot area/ आवासीय क्षेत्र में आवासीय / औद्योगिक / संस्थान / फार्म हाउस / रिसॉर्ट या कोई अन्य विशेष टाउनशिप	0.0
2.	Commercial Area (informal sector)/ कार्मिक क्षेत्र (अनौपचारिक क्षेत्र)	0.0
3.	Commercial Area general/ वाणिज्यिक क्षेत्र सामान्य	0.0
4.	Area under road including sector roads/ सेक्टर सड़कों सहित सड़क के नीचे का क्षेत्र	0.0
5.	Park/open spaces/ plantation corridor/ पार्क / खुले स्थान / वृक्षारोपण गलियारा	0.0
6.	Area reserved for facility/ सुविधा के लिए आरक्षित क्षेत्र	0.0
Total Area/ कुल क्षेत्रफल		0.0

Details of Plots for Scheme/ योजना के लिए प्लॉटों का विवरण

Block No/ ब्लॉक नंबर	Plot No/ प्लॉट नंबर	Plot Area (Sq. Mtr./ प्लॉट क्षेत्रफल (वर्ग मीटर))

Add Plot SchemeReset

PreviousSave Land Area Calculation DetailsNext

Site designed, developed & hosted by Department of Information Technology & Communication, Govt. of Rajasthan. Website Policy | Website Statement

# LSG DEPARTMENT 90A APPLICATION

LSG DEPARTMENT

Government of Rajasthan

Dashboard

Menu

Home

APPLICATION FOR PERMISSION OF USE OF AGRICULTURAL LAND FOR NON-AGRICULTURAL PURPOSES AND ALLOTMENT (90-A)

A- A+ TEST 1

Dashboard > New Application (90-A)

mandatory input

Step-1  
Applicant Details

Step-2  
Proposed Land Details

Step-3  
Land Area Calculation

Step-4  
Other Land Details

Step-5  
Enclosures (Attachments)

Step-6  
Payment/ Declaration

Other Land Details/ भूमि का अन्य विवरण

1. Is there any HT/LT line or transformer in the plot boundary or within 50 mt. surrounding/ क्या भूखण्ड की सीमा अथवा 50 मीटर की परीधि में कोई हाई वोल्ट/लाई ट्रांसफार्मर विद्यमान है ?

Yes/ हाँ

No/ नहीं

3. Whether applied land is under acquisition under the provisions of Land Acquisition Act, 1894 (Act No. 1 of 1894) ?/ क्या आवेदित भूमि अधिग्रहण अधिनियम, 1894 (1894 का अधिनियम संख्या 1) की उपलब्धि के अधीन अधिग्रहीत है ?

Yes/ हाँ

No/ नहीं

4. Whether proceedings are pending under the Urban Land (Ceiling and Regulation) Act, 1976 in respect of the land applied ?/ क्या आवेदित भूमि के संबंध में नगर भूमि (अधिकतम सीमा और विनियमन) अधिनियम, 1976 के अधीन कार्यवाहियां चलित हैं ?

Yes/ हाँ

No/ नहीं

5. Whether the land is declared surplus or for which proceedings are pending under the Rajasthan Imposition of Ceiling on Agricultural Holdings Act, 1973 or Under the repealed Chapter II(B) of the Rajasthan Tenancy Act, 1955/ क्या आवेदित भूमि अधिग्रहण अधिनियम, 1973 या राजस्थान कृषि जमीन पर अधिकतम सीमा अधिनियम, 1973 या राजस्थान अधिग्रहण अधिनियम, 1955 के विरुद्ध अध्याप (II(B)) के अधीन कार्यवाहियां चलित हैं ?

Yes/ हाँ

No/ नहीं

6. Whether the land belongs to deity, Devasthan Department any public trust or any religious or charitable institution or a waqf ?/ क्या आवेदित भूमि देवता, देवस्थान विभाग, कोई लोक न्याय, या किसी धार्मिक या पब्लिक ट्रस्ट या किसी वकफ से संबंधित है ?

Yes/ हाँ

No/ नहीं

7. Is the applied Land is within 50 mt. of Railway boundary/ क्या आवेदित भूमि रेलवे सीमा की 50 मीटर की परीधि में स्थित है ?

Yes/ हाँ

No/ नहीं

8. If applied Land is near NH/ SH/ PWD Road/ Revenue Road, provide the name, category and width of the Road (in mtr.)/ यदि आवेदित भूमि राष्ट्रीय राजमार्ग/राज्य राजमार्ग/ पी.डब्ल्यू.सी. सड़क/ राजस्व सड़क के पास है तो संबंधित सड़क का नाम, श्रेणी एवं चौड़ाई (मीटर में) \*

सड़क का नाम, श्रेणी एवं चौड़ाई (मीटर में)

9. Whether Court Cases are pending in respect of the applied land ?/ क्या आवेदित भूमि के संबंध में किसी न्यायालय में कोई प्रकरण चलित है ?

Yes/ हाँ

No/ नहीं

10. Width of the available approach road to applied land as per site (in meters)/ आवेदित भूमि हेतु विद्यमान पहुंच मार्ग की चौड़ाई (मीटर में) \*

चौड़ाई (मीटर में)

0.00

11. Area of the Land falling under master plan/ sector plan/ road are network plan to be surrendered free of cost (in Sq. mtrs.)/ मास्टर/सेक्टर/जोनल रोड नेटवर्क प्लान में प्रस्तुत सड़कों के अधीन आने वाली भूमि का क्षेत्र जो नि:शुल्क समर्पित किया जाना है (वर्गमीटर में) \*

क्षेत्र (वर्गमीटर में)

0.00

12. Net area of the Scheme/Layout Plan/ Single Plot (in Sq.mtrs.)/ योजना/ले-आउट प्लान/एकल प्लॉट का क्षेत्रफल (वर्गमीटर में) \*

क्षेत्रफल (वर्गमीटर में)

0.00

13. Land use of applied Land as per master plan/ मास्टर प्लान के अनुसार आवेदित भूमि का भू-उपयोग

आवेदित भूमि का भू-उपयोग

14. Width of approach road width as per Master/ Sectoral/ Zonal Plan (in mt.)/ मास्टर/सेक्टर/जोनल प्लान के अनुसार पहुंच मार्ग की चौड़ाई (मीटर में)

चौड़ाई (मीटर में)

0.00

15. Existing road width at site in meters/ साइट पर मौजूद सड़क की चौड़ाई (मीटर में) \*

चौड़ाई (मीटर में)

0.00

16. Is there any Gas line in the plot boundary or within 50 mt. surrounding/ क्या भूखण्ड की सीमा अथवा 50 मीटर की परीधि में कोई गैस लाईन विद्यमान है ?

Yes/ हाँ

No/ नहीं

17. Is there any Petroleum line in the plot boundary or within 50 mt. surrounding/ क्या भूखण्ड की सीमा अथवा 50 मीटर की परीधि में कोई पेट्रोलियम लाईन विद्यमान है ?

Yes/ हाँ

No/ नहीं

18. Whether Land falling under the Water bodies, Lakes, Reservoirs, dam including the land falling under submergence and flow area of Pond/ River/ Nallah/ Lake etc or land being use as any cremation/ burial ground ?/ क्या भूमि जल निकाशों, झीलें, जलाशयों, जल भंडार क्षेत्र के अधीन आने वाली भूमि को समर्पित करी डूब, बांध और तालाब/नदी/नाल/सील आदि के डूबाई क्षेत्र या किसी सम्मान/कब्रिस्तान के रूप में प्रयुक्त की जा रही भूमि के अधीन आती है ?

Yes/ हाँ

No/ नहीं

19. Whether applied land is under Stay Order or Injunction Order passed by any Competent Court ?/ क्या आवेदित भूमि के संबंध में किसी सक्षम न्यायालय द्वारा रोक आदेश या आदेश जारी किया गया है ?

Yes/ हाँ

No/ नहीं

20. Whether applied land is affected with Abdul Rahman Case ?/ क्या आवेदित भूमि अब्दुल रहमान प्रकरण से प्रभावित है ?

Yes/ हाँ

No/ नहीं

21. Any other relevant information/ कोई अन्य सुसंगत सूचना \*

अन्य सुसंगत सूचना

Previous

Save Other Land Details

Next

Site designed, developed & hosted by Department of Information Technology & Communication, Govt. of Rajasthan Website Policy | Website Stamps

RajCAD, DoIT&C, GoR

Page 6 | 9

# LSG DEPARTMENT 90A APPLICATION

LSG DEPARTMENT  
Government of Rajasthan

Dashboard > New Application (90-A)

Step-1  
Applicant Details

Step-2  
Proposed Land Details

Step-3  
Land Area Calculation

Step-4  
Other Land Details

Step-5  
Enclosures (Attachments)

Step-6  
Payment/ Declaration

Enclosures with application (Self Attested)/ आवेदन के साथ संलग्न (सामग्री)

A1	Certified copy of power of attorney duly registered/stamped, if application is filed on behalf of others/ सम्यक रूप से रजिस्ट्रीकृत / स्टाम्पित मुकदमाकर्तों की प्रमाणित प्रति (यदि आवेदन अन्य व्यक्तियों की ओर से काइल किया जाता है)	Select Attachment Max. Size: (25MB), File Format: jpg, jpeg, png, bmp, pdf
A4	Certificate of Registration under Rajasthan Township Policy - 2010 (if applicable)/ राजस्थान टाउनशिप पॉलिसी, 2010 के अधीन रजिस्ट्रीकरण प्रमाण पत्र (यदि लागू हो तो)	Select Attachment Max. Size: (25MB), File Format: jpg, jpeg, png, bmp, pdf
A5	Certified Copy of the orders of Competent Authority for Change in Land Use, wherever it is required/ भू-उपयोग परिवर्तन के लिए सक्षम प्राधिकारी के आदेश की प्रमाणित प्रति, जहाँ कहीं अपेक्षित हो	Select Attachment Max. Size: (25MB), File Format: jpg, jpeg, png, bmp, pdf
A6	Certified copy of documents viz. sale deed, etc. in support of ownership and details of applied land/ खानिज के सम्पत्ति में दस्तावेजों की प्रती जैसे राजस्व जमाबंदी एवं खसरा नक्शा (खसरा नक्शा द्वारा प्रमाणित) और आवेदित भूमि के खोले	Select Attachment Max. Size: (25MB), File Format: jpg, jpeg, png, bmp, pdf
A7	Layout plan or Master Development Plan (2011-2025) with superimposition of applied land/ अभिव्यक्त योजना/ मास्टर योजना (2011-2025) भूमि के सुपरइम्पोजिशन के साथ	Select Attachment Max. Size: (25MB), File Format: jpg, jpeg, png, bmp, pdf
A8	Layout plan (Road Network Plan) or (Sector Plan) (2011-2025) with superimposition of applied land/ सैक्टर प्लान (रोड नेटवर्क प्लान) या (सेक्टर प्लान) (2011-2025) भूमि के सुपरइम्पोजिशन के साथ	Select Attachment Max. Size: (25MB), File Format: jpg, jpeg, png, bmp, pdf
A9	Layout Plan (Site Plan in case of Single Patra)/ सै.आउट प्लान (एकल पत्र की स्थिति में साईट प्लान) (Only .dwg file) *	Select Attachment Max. Size: (25MB), File Format: dwg
A10	Survey Plan within 200 mt. radius (showing all the Construction with their Use, Railway Lines, Drains, Gas / Petroleum Lines, HT/LT Lines etc) / आवेदित भूमि के 200 मीटर की परिधि का सर्वे मानचित्र (आवश्यक के निर्माण एवं भू-उपयोग की स्थिति, रेलवे लाइन, गैस/पेट्रोलियम लाइन, एच.टी/एल.टी. लाइनें आदि को दर्शाते हुए) (Only .dwg file) *	Select Attachment Max. Size: (25MB), File Format: dwg
A11	Applied land location of Google Earth / GPS Co-ordinates of the applied Site (xml / .kmz file) / आवेदित भूमि की गूगल मानचित्र पर अंकित कर/जी.पी.एस. कोऑर्डिनेट्स (Only .xml/ .kmz file) *	Select Attachment Max. Size: (25MB), File Format: xml, kmz
A12	Identity proof of the khatedar/applicant/ खतिवार / आवेदक की पहचान का सबूत (PAN Card/ Aadhaar Card/ Driving License) *	Select Attachment Max. Size: (25MB), File Format: jpg, jpeg, png, bmp, pdf
A18	Current Jambandi which is not more than 7 days old from the date of application/ वर्तमान जमाबंदी की आवेदन तिथि से अधिकतम 7 दिनों से ज्यादा पुरानी न हो *	Select Attachment Max. Size: (25MB), File Format: jpg, jpeg, png, bmp, pdf
A20	Marking in drawing file in Map and Revenue Map/ बूझाई काइल में मैप और रेवेन्यू मैप में साईकिंग *	Select Attachment Max. Size: (25MB), File Format: jpg, jpeg, png, bmp, pdf
A22	Any Other Documents/ कोई अन्य दस्तावेज	Select Attachment Max. Size: (25MB), File Format: jpg, jpeg, png, bmp, pdf
A23	Affidavit from applicant/ आवेदक से साथ पत्र	Select Attachment Max. Size: (25MB), File Format: jpg, jpeg, png, bmp, pdf
A24	Compensation Bond/ मुआवजा बॉण्ड	Select Attachment Max. Size: (25MB), File Format: jpg, jpeg, png, bmp, pdf

Previous Save Attachments Next

LSG DEPARTMENT  
Government of Rajasthan

Dashboard > New Application (90-A)

Step-1  
Applicant Details

Step-2  
Proposed Land Details

Step-3  
Land Area Calculation

Step-4  
Other Land Details

Step-5  
Enclosures (Attachments)

Step-6  
Payment/ Declaration

Payment/ Declaration/ भुगतान/ घोषणा

Application is under Fee Exemption Category/ आवेदन मुक्त फी के अंतर्गत है  
--SELECT/ चयन करें--

Declaration/ घोषणा


☐ I/we hereby certify that the above particulars are correct according to my/our knowledge and belief.  
1. It is declared that the application with above mentioned documents is hereby submitted for permission for use of Land for applied purpose. I / we am / are willing to extinguish my / our tenancy rights for using the said land for above non - agriculture purpose therefore grant me / us the required permission in accordance with law.  
2. I / we hereby abide ourselves to pay all the dues and amount as per prevalent laws and rules to the Local Authority.  
3. That no sale of Plot/Land or Building shall be made prior to the approval of Layout Plan of the Land applied for by the Local Authority and without prior permission of Local Authority.  
4. That all alterations and repairs made from time to time by the State Government and the Local Authority will be completed with my the applicant.  
5. That the Land applied will be used for the purpose as per permission granted only and will be developed as per prescribed norms of the Local Authority and as per approved Layout Plan.  
6. The Documents uploaded are true and authentic to the best of my knowledge and nothing is hidden by me.  
7. That I / we do hereby abide ourselves to follow the Provisions of relevant Building Bye-Laws, Regulations, Rules applicable with regard to the Local Authority.  
8. That I/we do hereby abide ourselves to indemnify the Local Authority for any loss caused if any, due to permission granted by Local Authority in the matter.  
9. That I/we do hereby further abide ourselves to indemnify the Local Authority for any loss caused if any, due to any dispute arisen in the matter due to approval of the scheme or any act committed or omitted by the Applicant.  
10. That the Local Authority shall have every right to withdraw the permission and cancel the scheme of applicant on breach if any condition, rule or order on the part of applicant and the applicant will be liable for any pecuniary loss caused to anybody in this process.  
1. मैं/हम प्रमाणित करता हूँ/करते हैं कि उपरोक्त विवरण मेरी/हमारी जानकारी और विश्वास के अनुसार सही है।  
2. मैं/हम घोषणा की जाती है कि उपर वर्णित दस्तावेजों के साथ आवेदन प्रेषण के लिए भूमि के उपयोग की अनुमति हेतु आवेदन प्रेषित है। मैं/हम प्रत्येक कृषि क्षेत्र के लिए मेरे/हमारे अपेक्षित अधिकारों को निरस्त करने के इच्छुक हूँ। वह मुझे/हमें विधि के अनुसार अपेक्षित अनुदान प्रदान करे।  
3. मैं/हम स्वीकार करता हूँ/करते हैं कि मैं/हम अपने सभी और लागू होने वाले कानून और नियमों के अनुसार अपने सभी और लागू होने वाले कानून के लिए अपने पक्ष पर उत्तरदायी हूँ।  
4. भूखंड/भूमि या भवन का कोई विक्रय, स्थानीय प्राधिकारी की पूर्ण अनुमति के बिना और स्थानीय प्राधिकारी द्वारा आवेदित भूमि की अभिव्यक्त योजना के अनुमोदन के पूर्व नहीं किया जाएगा।  
5. आवेदक द्वारा राज्य सरकार और स्थानीय प्राधिकारी द्वारा सम्य-व्यय पर जारी समस्त निर्देशों और आदेशों का पालन किया जाएगा।  
6. आवेदित भूमि केवल ही मेरी/हमारी अनुमति पर ही प्रयोग के लिए प्रेषित की जाती है और अनुमति अभिव्यक्त योजना के अनुसार और स्थानीय प्राधिकारी के विहित मानकों के अनुसार विकसित की जाएगी।  
7. आवेदन के साथ प्रस्तुत किए गये दस्तावेज मेरी/हमारी जानकारी के अनुसार सत्य और प्रमाणित हैं और मेरी/हमारी द्वारा छुपाये जा चुका नहीं गया है।  
8. मैं/हम स्वीकार करता हूँ/करते हैं कि मैं/हम अपने सभी और लागू होने वाले कानून और नियमों के अनुसार अपने सभी और लागू होने वाले कानून के लिए अपने पक्ष पर उत्तरदायी हूँ।  
9. मैं/हम स्वीकार करता हूँ/करते हैं कि मैं/हम अपने सभी और लागू होने वाले कानून और नियमों के अनुसार अपने सभी और लागू होने वाले कानून के लिए अपने पक्ष पर उत्तरदायी हूँ।  
10. मैं/हम स्वीकार करता हूँ/करते हैं कि मैं/हम अपने सभी और लागू होने वाले कानून और नियमों के अनुसार अपने सभी और लागू होने वाले कानून के लिए अपने पक्ष पर उत्तरदायी हूँ।  
11. स्थानीय प्राधिकारी की आवेदक की ओर से किसी भी, निम्न या आवेदक के भंग पर आवेदक की क्षति को निवार करने और अनुमति की प्रमाणांतर करने का अधिकार होगा और आवेदक इस प्रक्रिया में किसी भी कारित किसी भी प्रकार हानि के लिए दायी होगा।

Payable Amount (10% of Total Premium Amount)/ देय राशि (कुल प्रीमियम राशि का 10%) (रु.) > 0.00/-

Previous Save & Make Payments Next

## LSG DEPARTMENT 90A APPLICATION

7. Applicant fills all the required information along with attachments and clicks on “**Save & Make Payment**” button. Please check payable amount before go for payment.

**RAJASTHAN**  
GOVERNMENT

Merchant: RPP Test Merchant EncryptedMerchant Transaction ID: 1000015170809179f4aAmount to pay: INR 10.00

Aggregator

Pay using Aggregator

SELECT

PROCEED TO PAY

Click Here to cancel

Transaction Summary


RPP Txn Id	286165
Purpose	Online Payment
Base Amount	INR 10.00
RPP Charges	INR 0
<b>Txn Amount</b>	<b>INR 10.00</b>

User Details

Name	TEST
Email	CPNAGAR.MCA@GMAIL.COM
Mobile	9785394852

© DEPARTMENT OF INFORMATION TECHNOLOGY AND COMMUNICATION. ALL RIGHTS RESERVED.

8. On successful payment, an unique Application Number has been generated & application forwarded to DC/ EO/ COMMISSIONER.

**LSG DEPARTMENT**  
Government of Rajasthan

PERMISSION OF USE OF AGRICULTURAL LAND FOR NON-AGRICULTURAL PURPOSES AND ALLOTMENT (90-A)

19. Whether applied land is under Stay Order or Injunction Order passed by any Competent Court / Or any other order of the court in relation to the land? YES

20. Whether applied land is affected with Abdul Rahman Case / Or any other order of the court in relation to the land? NO

21. Any other relevant information: कोई अन्य सुयोग्य सूचना TEST OTHER INFORMATION

5. Enclosures with application (Self Attested/ आवेदन के साथ संलग्नक (स्वप्रमाणित))

1. Certified copy of documents viz. title deed, etc. in support of ownership and details of applied land/ साबित करने के लिए आवश्यक दस्तावेजों की प्रतियाँ (सहस्रमालिका, पट्टा, आदि) के साथ

2. Layout Plan (Site Plan in case of Single Parcel) से-आउट प्लान (एक ही प्लॉट के लिए) (Only .dwg file)

3. Survey Plan within 200 mt. radius showing all the construction with their Use, Railway Lines, Drains, Gas / Petroleum Lines, HT/LT Lines etc. / आवेदन भूमि के 200 मीटर की त्रिज्या का सर्वेक्षण (आस-पास के निर्माण एवं भू-उपयोग की विविधताएं) के साथ (Only .dwg file)

4. Applied land location of Google Earth / GPS Co-ordinates of the applied Site (आवेदन भूमि का Google Earth / GPS निर्देशांक)

5. Identity proof of the Khatedar/Applicant/ साबित करने के लिए आवश्यक जमींदार/आवेदक की पहचान का प्रमाण (PAN)

6. Stay Order Copy (if any)/ आवेदन को रोकने वाला आदेश (कोई भी)

7. Current jamabandi which is not more than 7 days old from the date of application/ वर्तमान जमाबंदी जो आवेदन की तारीख से अधिकतम 7 दिनों की हो

8. Marking in drawing file in Map and Revenue Map/ ड्राइंग फाइल में मैप और रेवेन्यू मैप

6. Fees Details/ फीस विवरण

Premium Amount Payable/ प्रीमियम देय राशि (₹) (10%) 10,000/-

Status/ स्थिति PENDING

Note: It seems that your last payment was not successful. Please click on VERIFY button to check the payment status after 1 hour of the last payment attempt. Alternatively you may click pay now for payment if not success after clicking verify button.  
नोट: ऐसा लगता है कि आपका पिछला भुगतान सफल नहीं था। कृपया भुगतान की स्थिति को जांचने के लिए 1 घंटे के बाद VERIFY बटन पर क्लिक करें। वैकल्पिक रूप से आप भुगतान के लिए अभी PAY NOW बटन पर क्लिक कर सकते हैं यदि VERIFY बटन पर क्लिक करने के बाद भी भुगतान सफल नहीं होता है।

Application Progress/ आवेदन प्रगति

S.No / क्रम	Status / स्थिति	Status Changed On/ स्थिति बदले की तारीख	Status Changed By/ स्थिति बदले के द्वारा	Remarks / टिप्पणी
1.	INITIATED AND PREMIUM AMOUNT PENDING	03-11-2020 12:35:15 PM	CHANDRA PRAKASH NAGAR (APPLICANT)	

Pay Now

Verify Payment

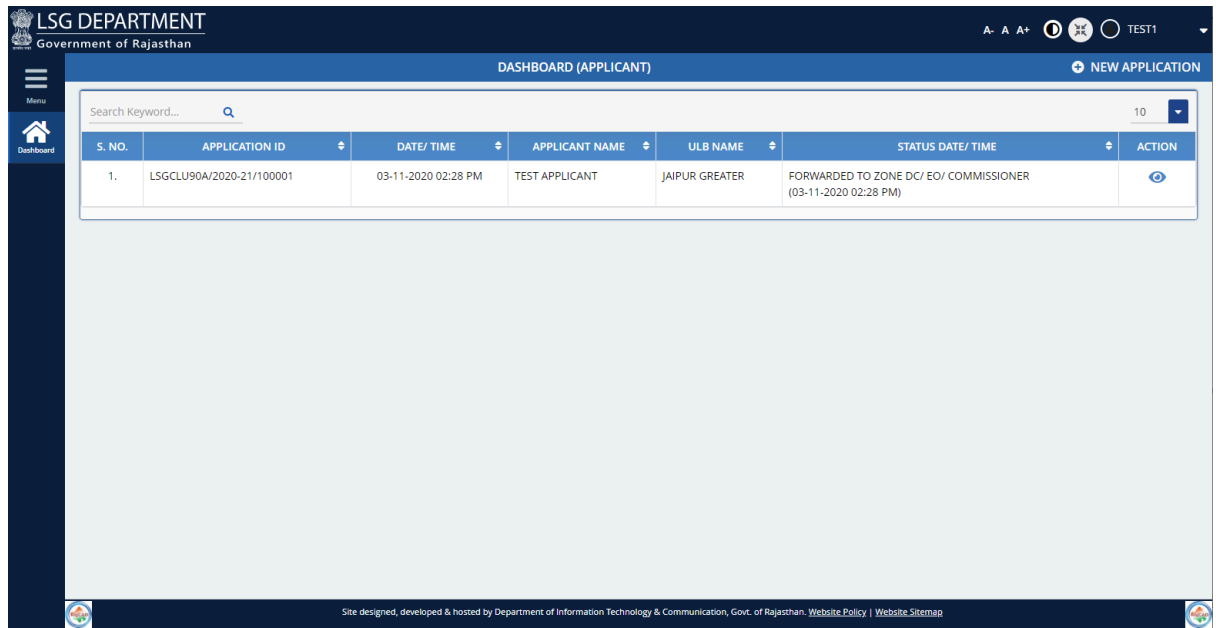
Cancel

Not designed, developed & hosted by Department of Information Technology & Communication, Govt. of Rajasthan. Website: [www.rajasthan.gov.in](#) | Website: [www.rajasthan.gov.in](#)



## LSG DEPARTMENT 90A APPLICATION

9. Application submitted now appears on Citizen Dashboard as shown below.



The screenshot displays the 'DASHBOARD (APPLICANT)' for the LSG DEPARTMENT, Government of Rajasthan. The interface includes a search bar, a table of applications, and a 'NEW APPLICATION' button. The table contains one entry with the following details:

S. NO.	APPLICATION ID	DATE/ TIME	APPLICANT NAME	ULB NAME	STATUS DATE/ TIME	ACTION
1.	LSGCLU90A/2020-21/100001	03-11-2020 02:28 PM	TEST APPLICANT	JAIPUR GREATER	FORWARDED TO ZONE DC/ EO/ COMMISSIONER (03-11-2020 02:28 PM)	

The footer of the dashboard states: 'Site designed, developed & hosted by Department of Information Technology & Communication, Govt. of Rajasthan. Website Policy | Website Sitemap'.

# LSG DEPARTMENT 90A APPLICATION

## ONLINE APPLICATION DISPOSAL PROCEDURE

### APPLICATION FOR PERMISSION OF USE OF AGRICULTURAL LAND FOR NON- AGRICULTURAL PURPOSES AND ALLOTMENT (90A)

1. Dept. Users sign-in (login) to RajSSO (<https://sso.rajasthan.gov.in>) portal using his/ her SSOID as shown in figure below.

**Rajasthan Single Sign On v 9.6**  
One Digital Identity for all Applications

English | हिन्दी

**Login** | **Registration**

**G2G APPS**  
184

**G2C/ G2B APPS**  
138

**IDENTITIES**  
16443393

Digital Identity (SSOID/ Username)  
Password  
3 5 9 5 6 5 Enter Captcha  
**Login**

[I Forgot my Digital Identity \(SSOID\). Click Here](#)  
[I Forgot my Password. Click Here](#)

\* NEW Application for 'ANUPRATI SCHEME' of MINORITY Department can now be submitted online and at EMITRA KIOSKS \* NEW Application for 'WIDOW/ DIVORCEE (B. Site designed, developed & hosted by Department of Information Technology & Communication, Government Of Rajasthan  
Helpdesk Details | Website Policies | Password Policy | FAQ | Sitemap

2. After successful sign-in (login), User selects “**Change of Land Use- 90A (LSG)**” from the available list of G2G applications as shown in figure below.

**RAJASTHAN SINGLE SIGN ON v 9.6**  
GOVERNMENT OF RAJASTHAN

Recent Apps | **Active Apps** | Inactive Apps | Development

90-A FOR DEVELOPMENT AUTHORITY (UDH)  
**CHANGE OF LAND USE-90A (LSG)**  
CLEAR RECENT APPS  
OTHER ACTIVE APPS

**HELPDESK**

© DOIT&C, Govt. of Rajasthan. All Rights Reserved. | Release Notes (Last Release Date:23-10-2020)

## LSG DEPARTMENT 90A APPLICATION

- Departmental user will see the following “DASHBOARD” where all the applications pending for his/ her disposal would be listed (default) along with their present status. Also there is a status filter provided at the top to filter data according to status. Default all pending applications listed in Dashboard.

User clicks “VIEW” button as highlighted below to review the pending application thoroughly including the supporting documents uploaded by the applicant.

**LSG DEPARTMENT**  
Government of Rajasthan

**DASHBOARD (JAIPUR GREATER- DC)**

Search Criteria: PENDING [देखें]

Search Keyword... [10]

S. NO.	APPLICATION ID	DATE/ TIME	APPLICANT NAME	ULB NAME	STATUS DATE/ TIME	ACTION
1.	LSGCLU90A/2020-21/100000	26-10-2020 03:40 PM	CHANDRA PRAKASH NAGAR, TEST1	JAIPUR GREATER	APPROVED BY COMMISSIONER (FOR ISSUE 90A ORDER) (03-11-2020 07:03 PM) [1 दिन से ख़ामित]	[VIEW]
2.	LSGCLU90A/2020-21/100001	03-11-2020 02:28 PM	TEST APPLICANT	JAIPUR GREATER	FORWARDED TO ZONE DC/ EO/ COMMISSIONER (03-11-2020 02:28 PM) [1 दिन से ख़ामित]	[VIEW]

Site designed, developed & hosted by Department of Information Technology & Communication, Govt. of Rajasthan. Website Policy | Website Sitemap

- Following application view page will open when user will click on View button.

**LSG DEPARTMENT**  
Government of Rajasthan

**PERMISSION OF USE OF AGRICULTURAL LAND FOR NON-AGRICULTURAL PURPOSES AND ALLOTMENT (90-A)**

Dashboard > View

**1. Applicant Details/ आवेदक का विवरण**

Application No./ आवेदन संख्या	LSGCLU90A/2020-21/100001	Application Date/ आवेदन तिथि	03-11-2020 02:28 PM
SSOID/ एसएसओआईडी	TEST1	Current Status/ वर्तमान स्थिति	FORWARDED TO ZONE DC/ EO/ COMMISSIONER (03-11-2020 02:28 PM)
Municipal Type/ प्रकार	NAGAR NIGAM	NAGAR NIGAM	JAIPUR GREATER
Current Status/ वर्तमान स्थिति	FORWARDED TO ZONE DC/ EO/ COMMISSIONER (03-11-2020 02:28 PM)		
Type of Applicant/ आवेदक का प्रकार	INDIVIDUAL/ वैयक्तिक		
House/ Building/ Apartment/ घर/ भवन/ अपार्टमेंट	TEST HOUSE	Street/ Road/ Lane/ सड़क/ मार्ग/ पथ	TEST STREET
Area/ Locality/ Sector/ क्षेत्र/ इलाका/ सेक्टर	TEST AREA	PIN Code/ पिन कोड	302004
State/ राज्य	RAJASTHAN	District/ जिला	JAIPUR
Tehsil/ तहसील	JAIPUR	Urban/ Rural/ शहरी/ ग्रामीण	URBAN
Tehsil/ तहसील	JAIPUR	Urban/ Rural/ शहरी/ ग्रामीण	URBAN
City/ शहर	JAIPUR	Ward No./ वार्ड संख्या	WARD NO-54

S. No./ क्र.सं.	Name/ नाम	Father's/ Husband Name/ पिता/ पति का नाम	Date of Birth/ जन्म तिथि	Gender/ लिंग	Caste/ जाति	Mobile Number/ मोबाइल नंबर	Photo/ फोटो
1.	TEST APPLICANT	TEST FATHER	01-12-2002	MALE	TEST CASTE	9785394852	[Photo]

# LSG DEPARTMENT 90A APPLICATION

## 2. Proposed Land Details/ प्रस्तावित भूमि का विवरण

Land Category/ भूमि श्रेणी		WITHIN MUNICIPAL CORPORATION		Land Purpose/ भूमि का उपयोग		RESIDENTIAL/ आवासीय		
Group Housing/ Flats/ ग्रुप हाउसिंग/ फ्लैट्स		YES		Situating on 60 feet or more broadly road or corner/ 60 फीट या उससे अधिक चौड़ी सड़क या कॉर्नर पर स्थित है		YES		
Land Use/ भू-उपयोग		TEST USE						
S. No./ क्र.सं.	Tehsil/ तहसील	Revenue Village/ राजस्व ग्राम	Khasra/ Aarji/ Chuk/ Murabba Number/ खसरा/ आरजी/ चक/ मुरब्बा नंबर	Khasra Type/ खसरा का प्रकार	Rakba of land/ भूमि का रकबा	Khatedar Details/ खतैदार का विवरण	Area as per Khasra (In Sq Mts)/ खसरा के अनुसार क्षेत्रफल (वर्गमीटर)	Premium Amount (₹)/ प्रीमियम राशि (₹)
1.	JAIPUR	TEST VILLAGE	TEST KHASRA	Complete Area of Khasra		TEST KHATEDAR	100.00	28600.00
2.	AMBER	TEST VILLAGE1	TEST KHASRA1	Complete Area of Khasra		TEST KHATEDAR1	200.00	57200.00
						Total	300.00	85800.00

## 3. Land Area Calculation/ भूमि क्षेत्र की गणना

Land Area Type/ भूमि क्षेत्र का प्रकार		SINGLE PATT/ एकल पट्टा	
Details of Calculation of total plot area is as per sheet/ कुल भूखंड क्षेत्र की गणना का विवरण शीट के अनुसार			
S.No./ क्र.सं.	Particulars/ विवरण	Area (In Sq Meters)/ क्षेत्रफल (व.मी.)	Percentage/ प्रतिशत
1.	Total Area/ कुल क्षेत्र	100	16.67
2.	Area under sector road/master plan road/ highway, etc.( surrender deed shall be taken from the applicant)/ सेक्टर रोड / मास्टर प्लान रोड / हाईवे, आदि के तहत क्षेत्र (आवेदक से आत्मसमर्पण दितेक्ष लिया जाएगा )	200	33.33
3.	Facility Area of sector/master plan @ 5% (if applicable) ( surrender deed shall be taken from the applicant)/ सेक्टर / मास्टर प्लान की सुविधा क्षेत्र @ 5% (यदि लागू हो) (आवेदक से आत्मसमर्पण दितेक्ष लिया जाएगा)	300	50.00
Net Plot Area/ नेट प्लॉट क्षेत्रफल		600	100

## 4. Other Land Details/ अन्य भूमि विवरण

1.	Is there any HT/LT line or transformer in the plot boundary or within 50 mt. surrounding/ क्या भूखण्ड की सीमा अथवा 50 मीटर की परिधि में कोई एच.टी.एल.टी.लाइन अथवा ट्रांसफार्मर विद्यमान है ?	NO
2.	HT Capacity/ एचटी क्षमता	N/A
3.	Whether applied land is under acquisition under the provisions of Land Acquisition Act, 1894 (Act No. 1 of 1894) ?/ क्या आवेदित भूमि अधिग्रहण अधिनियम, 1894 (1894 का अधिनियम संख्या 1) की उपलब्धि के अधीन अवाप्तानी है ?	YES
4.	Whether proceedings are pending under the Urban Land (Ceiling and Regulation) Act, 1976 in respect of the land applied ?/ क्या आवेदित भूमि के संबंध में नगर भूमि (अधिकतम सीमा और विनियमन) अधिनियम, 1976 के अधीन कार्यवाहिया लंबित है?	NO
5.	Whether the land is declared surplus or for which proceeding are pending under the Rajasthan Imposition of Ceiling on Agricultural Holdings Act, 1973 or Under the repealed Chapter IIIB of the Rajasthan Tenancy Act, 1955/ क्या आवेदित भूमि अधिग्रहण अधिनियम की गई है या जिसके लिए राजस्थान कृषि जोतो पर अधिकतम सीमा अधिरोपण अधिनियम, 1973 या राजस्थान अभिघृति अधिनियम, 1955 के निरस्त अध्याय प्पू ख के अधीन कार्यवाहिया लंबित है ?	YES
6.	Whether the land belongs to deity, Devasthan Department any public trust or any religious or charitable institution or a wakf ?/ क्या आवेदित भूमि देवता, देवस्थान विभाग, कोई लोक न्यास, या किसी धार्मिक या पुरा संस्था या किसी वक्फ से संबंधित है?	NO
7.	Is the applied Land is within 50 mt. of Railway boundary/ क्या आवेदित भूमि रेलवे सीमा की 50 मीटर की परिधि में स्थित है?	YES
8.	If applied Land is near NH/SH/PWD Road/ Revenue Road , provide the name , category and width of the Road (in mt.)/ यदि आवेदित भूमि राष्ट्रीय राजमार्ग/राज्य राजमार्ग/ पी.डब्ल्यू.डी. सड़क/ राजस्व रास्ते के पास है तो संबंधित सड़क का नाम, श्रेणी एवं चौड़ाई (मीटर में)।	TEST ROAD
9.	Whether Court Cases are pending in respect of the applied land ?/ क्या आवेदित भूमि के संबंध में किसी न्यायालय में कोई प्रकरण लंबित है ?	NO
10.	Width of the available approach road to applied land as per site (in meters)/ आवेदित भूमि हेतु विद्यमान पहुंच मार्ग की चौड़ाई (मीटर में)	10
11.	Area of the Land falling under master plan/ sector plan/ road are network plan to be surrendered free of cost (in Sq.mtrs.)/ मास्टर /सेक्टर/जोनल/ रोड नेटवर्क प्लान में प्रस्तावित सड़कों के अधीन आने वाली भूमि का क्षेत्र जो नि:शुल्क समर्पित किया जाना है (वर्गमीटर में)	20
12.	Net area of the Scheme/Layout Plan/ Single Plot (In Sq Meters)/ योजना/ले-आउट प्लान/एकल पट्टे का क्षेत्रफल (व.मी. में)	600
13.	Land use of applied Land as per master plan/ मास्टर प्लान के अनुसार आवेदित भूमि का भू-उपयोग	RESIDENTIAL
14.	Width of approach road width as per Master /Sectoral/ Zonal Plan (in mt.)/ मास्टर/सेक्टर/जोनल प्लान के अनुसार पहुंच मार्ग की चौड़ाई (मीटर में)	30
15.	Existing road width at site in meters/ साइट पर मौजूदा सड़क की चौड़ाई (मीटर में)	25
16.	Is there any Gas line in the plot boundary or within 50 mt. surrounding/ क्या भूखण्ड की सीमा अथवा 50 मीटर की परिधि में कोई गैस लाइन विद्यमान है ?	NO
17.	Is there any Petroleum line in the plot boundary or within 50 mt. surrounding/ क्या भूखण्ड की सीमा अथवा 50 मीटर की परिधि में कोई पेट्रोलियम लाइन विद्यमान है ?	YES
18.	Whether Land falling under the Water bodies, Lakes, Reservoirs, dam including the land falling under submergence and flow area of Pond/ River/ Nallah/ Lake etc or land being use as any cremation/ burial ground ?/ क्या भूमि जल निकायों, झीलों, जलाशयों, जल भराव क्षेत्र के अधीन आने वाली भूमि को सम्मिलित करते हुए, बाघ और तालाब/नदी/झील आदि के बहाव क्षेत्र या किसी शमशान /कब्रिस्तान के रूप में प्रयुक्त की जा रही भूमि के अधीन आती है ?	NO
19.	Whether applied land is under Stay Order or Injunction Order passed by any Competent Court ?/ क्या आवेदित भूमि के संबंध में किसी सक्षम न्यायालय द्वारा रोक आदेश या व्यादेश पारित किया गया है ?	YES
20.	Whether applied land is affected with Abdul Rahman Case ?/ क्या आवेदित भूमि अब्दुल रहमान प्रकरण से प्रभावित है?	NO
21.	Any other relevant information/ कोई अन्य सुसंगत सूचना	TEST OTHER INFORMATION

## LSG DEPARTMENT 90A APPLICATION

5. Enclosures with application (Self Attested)/ आवेदन के साथ संलग्नक (स्वप्रमाणित)

1.	Certified copy of documents viz. sale deed, etc. in support of ownership and details of applied land/ स्वामित्व के समर्थन में दस्तावेजों की प्रती जैसे राजस्व जमाबंदी एवं खसरा नक्शा (पटवारी द्वारा प्रमाणित) और आवेदित भूमि के ब्यौरे	<a href="#">View File</a>
2.	Layout Plan (Site Plan in case of Single Patta)/ लै-आउट प्लान (एकल की स्थिति में साईट प्लान) (Only .dwg file)	<a href="#">View File</a>
3.	Survey Plan within 200 mt. radius (showing all the Construction with their Use, Railway Lines, Drains, Gas / Petroleum Lines, HT/LT Lines etc) / आवेदित भूमि के 200 मीटर की परिधि का सर्वे मानचित्र (आस-पास के निर्माण एवं भू-उपयोग की स्थिति, रेल्वे लाईन, गैस/पेट्रोलियम लाईने, एच.टी./एल.टी. लाईने आदि को दर्शाते होंगे) (Only .dwg file)	<a href="#">View File</a>
4.	Applied land location of Google Earth / GPS Co-ordinates of the applied Site (.kml / .kmz file) / आवेदित भूमि को गूगल मानचित्र पर अंकित कर/जी.पी.एस. कॉर्डिनेट्स (Only .kml/ .kmz file)	<a href="#">View File</a>
5.	Identity proof of the khatedar/applicant/ खातेदार / आवेदक की पहचान का सबूत (PAN Card/ Aadhaar Card/ Driving License)	<a href="#">View File</a>
6.	Stay Order Copy(if any)/ आदेश का कॉपी रहे (यदि कोई हो)	<a href="#">View File</a>
7.	Current Jamabandi which is not more than 7 days old from the date of application/ वर्तमान जमाबंदी जो आवेदन तिथि से अधिकतम 7 दिवस से ज्यादा पुरानी न हो	<a href="#">View File</a>
8.	Marking in drawing file in Map and Revenue Map/ ड्राइंग फाइल में मैप और रेवेन्यू मैप में मार्किंग	<a href="#">View File</a>

6. Fees Details/ फीस विवरण

Premium Amount Payable/ प्रीमियम देय राशि (₹) (10%)	10.00/-	Status/ स्थिति	SUCCESS
Receipt No./ रसीद संख्या	286165	Transaction Date/ लेन-देन की तारीख	03-11-2020 14:21 PM
Bank Name/ बैंक का नाम	BILLDESK	View /Download Receipt/ रसीद देखें/ डाउनलोड	<a href="#">View /Download</a>

Application Progress/ आवेदन गतिविधि

S.No./ क्रमांक	Status/ स्थिति	Status Changed On/ स्थिति परिवर्तन का समय	Status Changed By/ स्थिति परिवर्तन के द्वारा	Remarks/ टिप्पणी
1.	FORWARDED TO ZONE DC/ EO/ COMMISSIONER	04-11-2020 12:19:15 PM	CHANDRA PRAKASH NAGAR (APPLICANT)	
2.	INITIATED AND PREMIUM AMOUNT PENDING	03-11-2020 12:35:15 PM	CHANDRA PRAKASH NAGAR (APPLICANT)	

5. Zone DC (Municipal Corporation)/ EO/ COMMISSIONER (Municipal Council/ Board) will select a DEALING ASSISTANT from list and click on the Submit button to forward application for Review. Alternatively, he/ she also have an option to Reject the application. On successful forward of application, popup will appear as shown below-

Forward/ आगे भेजें

DEALING ASST./ डीलिंग असिस्टेंट \*  
CHANDRA PRAKASH NAGAR

Remarks/ टिप्पणी

Remarks/ टिप्पणी (Max- 1500) \*

Forward to DA (For Review) Reject Close

Site designed, developed & hosted by Department of Information Technology & Communication, Govt. of Rajasthan. [Website Policy](#) | [Website Sitemap](#)

(10%)

Receipt No./ रसीद संख्या 286165 Transaction Date/ लेन-देन की तारीख 03-11-2020 14:21 PM

Bank Name/ बैंक का नाम BILLDESK View /Download Receipt/ रसीद देखें/ डाउनलोड View /Download

Application Progress/ आवेदन गतिविधि

S.No./ क्रमांक Status/ स्थिति

1. FORWARDED TO ZONE DC/ EO/ COMMISSIONER

2. INITIATED AND PREMIUM AMOUNT PENDING

Alert

Application has been forwarded to Dealing Assistant for Review./ आवेदन समीक्षा के लिए डीलिंग असिस्टेंट को भेज दिया गया है।

OK

Forward/ आगे भेजें

DEALING ASST./ डीलिंग असिस्टेंट \*  
TEST USER 1

Remarks/ टिप्पणी

## LSG DEPARTMENT 90A APPLICATION

6. The application now appears on the forwarded DEALING ASSISTANT's Dashboard. DA review the application and submit report back to Zone DC (Municipal Corporation)/ EO/ COMMISSIONER (Municipal Council/ Board). On successful review submission, popup will appear as shown below-

The screenshot displays the '6. Fees Details/ फीस विवरण' section of the application dashboard. It includes a table with the following data:

Premium Amount Payable/ प्रीमियम देय राशि (₹)	Status/ स्थिति
10.00/- (10%)	SUCCESS

Below this, the 'Receipt No./ रसीद संख्या' is 286165, and the 'Transaction Date/ लेन-देन की तारीख' is 03-11-2020 14:21 PM. The 'Bank Name/ बैंक का नाम' is BILLDESK. An 'Alert' popup is displayed in the center, stating: 'Application is reverted back to ZONE DC after Review./ आवेदन समीक्षा के पश्चात् वापिस ZONE DC को भेज दिया गया है।' with an 'OK' button.

7. After review report has submitted, application is forwarded back to Zone DC (Municipal Corp.)/ EO/ COMMISSIONER (Municipal Council/ Board) and will show on his/ her Dashboard. If review is OK then he/ she forward application to APPLICANT, TEHSILDAR REVENUE, OIC (Selected) & JEN (Selected) for compliance. On successful forward of application, popup will appear as shown below-

The screenshot displays the 'Application Progress/ आवेदन गतिविधि' section of the application dashboard. It includes a table with the following data:

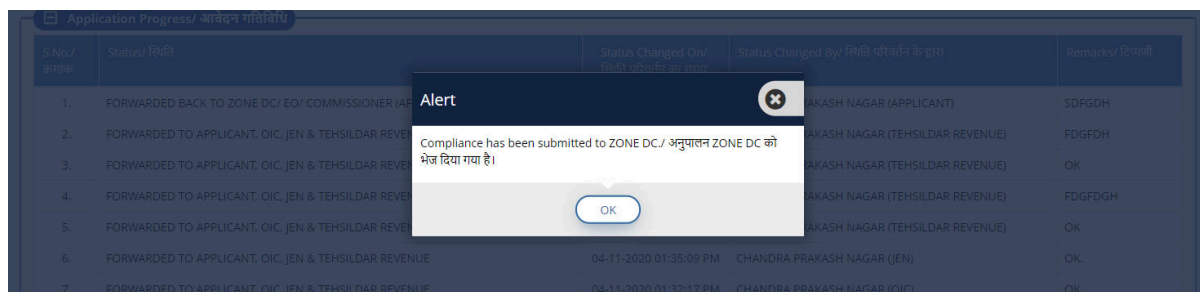
S.No./ क्रमिक	Status/ स्थिति	Status Changed By/ स्थिति परिवर्तन के द्वारा	Remarks/ टिप्पणी
1.	FORWARDED BACK TO ZONE DC/ EO/ COMMISSIONER	CHANDRA PRAKASH NAGAR (DA)	OK.
2.	FORWARDED TO DEALING ASSISTANT (FOR REVIEW)	CHANDRA PRAKASH NAGAR (DC)	CHECK.
3.	FORWARDED TO ZONE DC/ EO/ COMMISSIONER	CHANDRA PRAKASH NAGAR (APPLICANT)	
4.	INITIATED AND PREMIUM AMOUNT PENDING	CHANDRA PRAKASH NAGAR (APPLICANT)	

An 'Alert' popup is displayed in the center, stating: 'Application has been forwarded to Applicant, Tehsildar (Revenue), OIC & JEN for Compliance./ अनुपालन के लिए आवेदन आवेदक, तहसीलदार (राजस्व), ओआईसी और जेईएन को भेज दिया गया है।' with an 'OK' button.

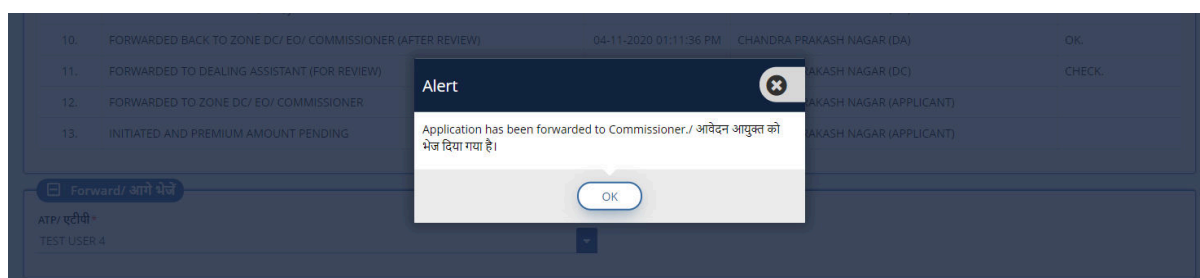
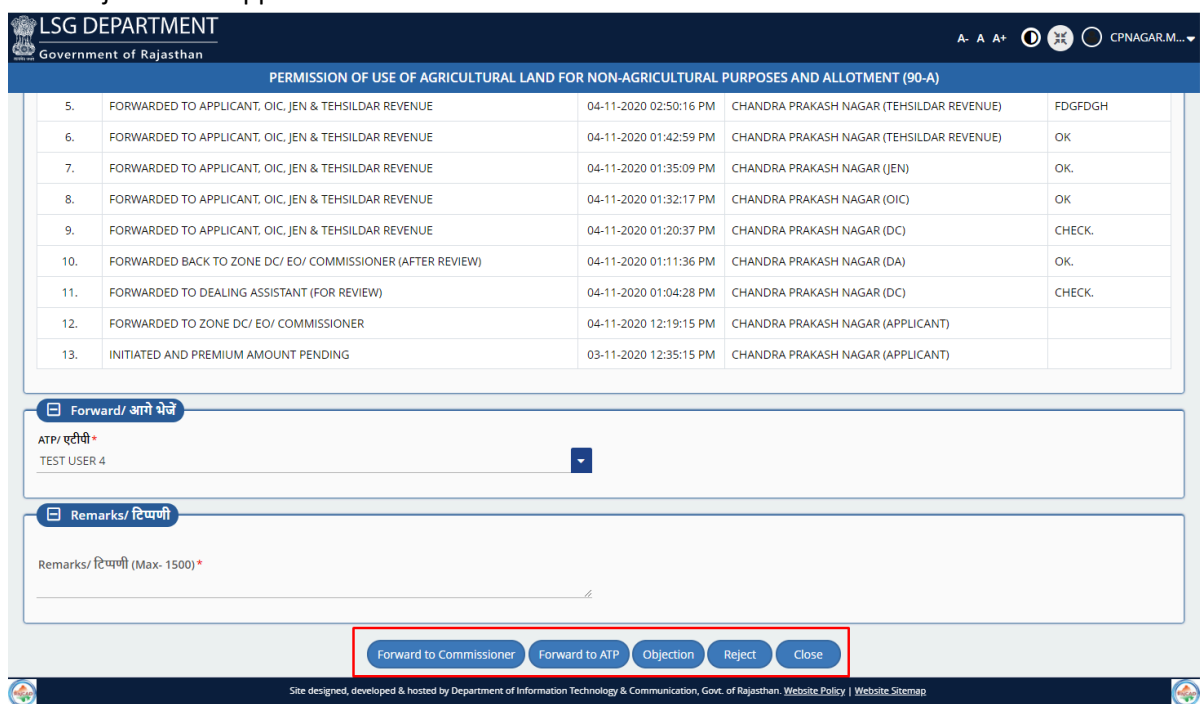
Below the table, the 'Forward/ आगे भेजें' section shows 'OIC/ ओआईसी\*' as TEST USER 2 and 'JEN/ जेईएन\*' as TEST USER 3. The 'Remarks/ टिप्पणी' section shows 'CHECK.'.

## LSG DEPARTMENT 90A APPLICATION

8. The application now appears on the forwarded user's Dashboard simultaneously. Then APPLICANT submit compliance with uploading Newspaper Cutting and other users will also submit compliance & related document (if any). After submission of all stack holder's compliance, application will forward back to Zone DC (Municipal Corp.)/ EO/ COMMISSIONER (Municipal Council/ Board). On successful compliance of all stack holders, popup will appear as shown below-



9. The application now appears on Zone DC (Municipal Corp.)/ EO/ COMMISSIONER (Municipal Council/ Board) Dashboard. After compliance submission Zone DC will have an option to forward application to COMMISSIONER. He/ She also have an option to ask for ATP compliance or can raise objection on application.



## LSG DEPARTMENT 90A APPLICATION

10. Application now appears on COMMISSIONER's dashboard. He/ She have option to Revert to Zone DC or Approve application for Issue 90A Order.

LSG DEPARTMENT  
Government of Rajasthan

A- A A+ ⓘ 🔍 CPNAGAR.M...

PERMISSION OF USE OF AGRICULTURAL LAND FOR NON-AGRICULTURAL PURPOSES AND ALLOTMENT (90-A)

3.	FORWARDED BACK TO ZONE DC/ EO/ COMMISSIONER (AFTER COMPLIANCE)	04-11-2020 06:41:02 PM	CHANDRA PRAKASH NAGAR (APPLICANT)	SDFGDH
4.	FORWARDED TO APPLICANT, OIC, JEN & TEHSILDAR REVENUE	04-11-2020 06:24:11 PM	CHANDRA PRAKASH NAGAR (TEHSILDAR REVENUE)	FDGFDH
5.	FORWARDED TO APPLICANT, OIC, JEN & TEHSILDAR REVENUE	04-11-2020 02:52:42 PM	CHANDRA PRAKASH NAGAR (TEHSILDAR REVENUE)	OK
6.	FORWARDED TO APPLICANT, OIC, JEN & TEHSILDAR REVENUE	04-11-2020 02:50:16 PM	CHANDRA PRAKASH NAGAR (TEHSILDAR REVENUE)	FDGFDGH
7.	FORWARDED TO APPLICANT, OIC, JEN & TEHSILDAR REVENUE	04-11-2020 01:42:59 PM	CHANDRA PRAKASH NAGAR (TEHSILDAR REVENUE)	OK
8.	FORWARDED TO APPLICANT, OIC, JEN & TEHSILDAR REVENUE	04-11-2020 01:35:09 PM	CHANDRA PRAKASH NAGAR (JEN)	OK.
9.	FORWARDED TO APPLICANT, OIC, JEN & TEHSILDAR REVENUE	04-11-2020 01:32:17 PM	CHANDRA PRAKASH NAGAR (OIC)	OK
10.	FORWARDED TO APPLICANT, OIC, JEN & TEHSILDAR REVENUE	04-11-2020 01:20:37 PM	CHANDRA PRAKASH NAGAR (DC)	CHECK.
11.	FORWARDED BACK TO ZONE DC/ EO/ COMMISSIONER (AFTER REVIEW)	04-11-2020 01:11:36 PM	CHANDRA PRAKASH NAGAR (DA)	OK.
12.	FORWARDED TO DEALING ASSISTANT (FOR REVIEW)	04-11-2020 01:04:28 PM	CHANDRA PRAKASH NAGAR (DC)	CHECK.
13.	FORWARDED TO ZONE DC/ EO/ COMMISSIONER	04-11-2020 12:19:15 PM	CHANDRA PRAKASH NAGAR (APPLICANT)	
14.	INITIATED AND PREMIUM AMOUNT PENDING	03-11-2020 12:35:15 PM	CHANDRA PRAKASH NAGAR (APPLICANT)	

Remarks/ टिप्पणी

Remarks/ टिप्पणी (Max- 1500) \*

OK

Forward to Zone DC (For Issue 90A Order) Revert Back Close

Site designed, developed & hosted by Department of Information Technology & Communication, Govt. of Rajasthan. Website Policy | Website Sitemap

On successful approval of application, popup will appear as shown below-

8. FORWARDED TO APPLICANT, OIC, JEN & TEHSILDAR REVENUE | 04-11-2020 02:50:16 PM | CHANDRA PRAKASH NAGAR (TEHSILDAR REVENUE) | FDGFDGH || 7. | FORWARDED TO APPLICANT, OIC, JEN & TEHSILDAR REVENUE | 04-11-2020 01:42:59 PM | CHANDRA PRAKASH NAGAR (TEHSILDAR REVENUE) | OK |
| 8. | FORWARDED TO APPLICANT, OIC, JEN & TEHSILDAR REVENUE | 04-11-2020 01:35:09 PM | CHANDRA PRAKASH NAGAR (JEN) | OK. |
| 9. | FORWARDED TO APPLICANT, OIC, JEN & TEHSILDAR REVENUE |  | CHANDRA PRAKASH NAGAR (OIC) | OK |
| 10. | FORWARDED TO APPLICANT, OIC, JEN & TEHSILDAR REVENUE |  | CHANDRA PRAKASH NAGAR (DC) | CHECK. |
| 11. | FORWARDED BACK TO ZONE DC/ EO/ COMMISSIONER (AFTER REVIEW) |  | CHANDRA PRAKASH NAGAR (DA) | OK. |
| 12. | FORWARDED TO DEALING ASSISTANT (FOR REVIEW) |  | CHANDRA PRAKASH NAGAR (DC) | CHECK. |
| 13. | FORWARDED TO ZONE DC/ EO/ COMMISSIONER |  | CHANDRA PRAKASH NAGAR (APPLICANT) |  |
| 14. | INITIATED AND PREMIUM AMOUNT PENDING | 03-11-2020 12:35:15 PM | CHANDRA PRAKASH NAGAR (APPLICANT) |  |

Alert

Application has been forwarded to Zone DC for Issue 90A Order./ 90A के आदेश के लिए ज़ोन डीसी को आवेदन भेज दिया गया है।

OK

Remarks/ टिप्पणी



## LSG DEPARTMENT 90A APPLICATION

11. Application now appears on Zone DC (Municipal Corp.)/ EO/ COMMISSIONER (Municipal Council/ Board) dashboard. He/ She have option to Issue 90A Order after AADHAAR VERIFICATION. A Popup will open appear as shown below for aadhaar verification and e-Sign the 90A Order.

**LSG DEPARTMENT**  
Government of Rajasthan

PERMISSION OF USE OF AGRICULTURAL LAND FOR NON-AGRICULTURAL PURPOSES AND ALLOTMENT (90-A)

4.	FORWARDED BACK TO ZONE DC/ EO/ COMMISSIONER (AFTER COMPLIANCE)	04-11-2020 06:41:02 PM	CHANDRA PRAKASH NAGAR (APPLICANT)	SDFGDH
5.	FORWARDED TO APPLICANT, OIC, JEN & TEHSILDAR REVENUE	04-11-2020 06:24:11 PM	CHANDRA PRAKASH NAGAR (TEHSILDAR REVENUE)	FDGFDH
6.	FORWARDED TO APPLICANT, OIC, JEN & TEHSILDAR REVENUE	04-11-2020 06:24:11 PM	CHANDRA PRAKASH NAGAR (TEHSILDAR REVENUE)	OK
7.	FORWARDED TO APPLICANT, OIC, JEN & TEHSILDAR REVENUE		CHANDRA PRAKASH NAGAR (TEHSILDAR REVENUE)	FDGFDGH
8.	FORWARDED TO APPLICANT, OIC, JEN & TEHSILDAR REVENUE		CHANDRA PRAKASH NAGAR (TEHSILDAR REVENUE)	OK
9.	FORWARDED TO APPLICANT, OIC, JEN & TEHSILDAR REVENUE		CHANDRA PRAKASH NAGAR (JEN)	OK
10.	FORWARDED TO APPLICANT, OIC, JEN & TEHSILDAR REVENUE		CHANDRA PRAKASH NAGAR (OIC)	OK
11.	FORWARDED TO APPLICANT, OIC, JEN & TEHSILDAR REVENUE		CHANDRA PRAKASH NAGAR (DC)	CHECK
12.	FORWARDED BACK TO ZONE DC/ EO/ COMMISSIONER (AFTER COMPLIANCE)		CHANDRA PRAKASH NAGAR (DA)	OK
13.	FORWARDED TO DEALING ASSISTANT (FOR REVIEW)		CHANDRA PRAKASH NAGAR (DC)	CHECK
14.	FORWARDED TO ZONE DC/ EO/ COMMISSIONER		CHANDRA PRAKASH NAGAR (APPLICANT)	
15.	INITIATED AND PREMIUM AMOUNT PENDING		CHANDRA PRAKASH NAGAR (APPLICANT)	

XXXX-XXXX-7684

हिन्दी Eng

फिंगरप्रिंट आइरिस ओटीपी

☒ मैं एतद्वारा घोषणा करता/ करती हूँ कि मुझे आधार आधारित प्रमाणीकरण प्रणाली के साथ अपने आप को प्रमाणित करने में कोई आपत्ति नहीं है और मैं आधार आधारित प्रमाणीकरण/ ईकेवाईसी के लिए अपने आधार संख्या, बायोमीट्रिक और/ या ओटीपी प्रदान करने के लिए सहमति देता/ देती हूँ। आधार सिस्टम से मोबाइल नंबर और ईमेल तक पहुंचने के लिए मैं अपनी स्पष्ट सहमति भी देता/ देती हूँ।

☐ मेरे पास पहले से एक वैध आधार ओटीपी है।

ओटीपी भेजे रद्द करें

v2.7.1

Remarks/ टिप्पणी

Remarks/ टिप्पणी (Max: 1500) \*

OK

Issue 90A Order Close

Site designed, developed & hosted by Department of Information Technology & Communication, Govt. of Rajasthan. Website Policy | Website Sitemap

**LSG DEPARTMENT**  
Government of Rajasthan

PERMISSION OF USE OF AGRICULTURAL LAND FOR NON-AGRICULTURAL PURPOSES AND ALLOTMENT (90-A)

4.	FORWARDED BACK TO ZONE DC/ EO/ COMMISSIONER (AFTER COMPLIANCE)	04-11-2020 06:41:02 PM	CHANDRA PRAKASH NAGAR (APPLICANT)	SDFGDH
5.	FORWARDED TO APPLICANT, OIC, JEN & TEHSILDAR REVENUE	04-11-2020 06:24:11 PM	CHANDRA PRAKASH NAGAR (TEHSILDAR REVENUE)	FDGFDH
6.	FORWARDED TO APPLICANT, OIC, JEN & TEHSILDAR REVENUE		CHANDRA PRAKASH NAGAR (TEHSILDAR REVENUE)	OK
7.	FORWARDED TO APPLICANT, OIC, JEN & TEHSILDAR REVENUE		CHANDRA PRAKASH NAGAR (TEHSILDAR REVENUE)	FDGFDGH
8.	FORWARDED TO APPLICANT, OIC, JEN & TEHSILDAR REVENUE		CHANDRA PRAKASH NAGAR (TEHSILDAR REVENUE)	OK
9.	FORWARDED TO APPLICANT, OIC, JEN & TEHSILDAR REVENUE		CHANDRA PRAKASH NAGAR (JEN)	OK
10.	FORWARDED TO APPLICANT, OIC, JEN & TEHSILDAR REVENUE		CHANDRA PRAKASH NAGAR (OIC)	OK
11.	FORWARDED TO APPLICANT, OIC, JEN & TEHSILDAR REVENUE		CHANDRA PRAKASH NAGAR (DC)	CHECK
12.	FORWARDED BACK TO ZONE DC/ EO/ COMMISSIONER (AFTER COMPLIANCE)		CHANDRA PRAKASH NAGAR (DA)	OK
13.	FORWARDED TO DEALING ASSISTANT (FOR REVIEW)		CHANDRA PRAKASH NAGAR (DC)	CHECK
14.	FORWARDED TO ZONE DC/ EO/ COMMISSIONER		CHANDRA PRAKASH NAGAR (APPLICANT)	
15.	INITIATED AND PREMIUM AMOUNT PENDING		CHANDRA PRAKASH NAGAR (APPLICANT)	

XXXX-XXXX-7684

हिन्दी Eng

फिंगरप्रिंट आइरिस ओटीपी

☒ मैं एतद्वारा घोषणा करता/ करती हूँ कि मुझे आधार आधारित प्रमाणीकरण प्रणाली के साथ अपने आप को प्रमाणित करने में कोई आपत्ति नहीं है और मैं आधार आधारित प्रमाणीकरण/ ईकेवाईसी के लिए अपने आधार संख्या, बायोमीट्रिक और/ या ओटीपी प्रदान करने के लिए सहमति देता/ देती हूँ। आधार सिस्टम से मोबाइल नंबर और ईमेल तक पहुंचने के लिए मैं अपनी स्पष्ट सहमति भी देता/ देती हूँ।

ओटीपी (वन टाइम पासवर्ड)

नोट: आधार ओटीपी केवल 10 मिनट के लिए वैध होगा।

ओटीपी मान्य करें रद्द करें

v2.7.1

Remarks/ टिप्पणी

Remarks/ टिप्पणी (Max: 1500) \*

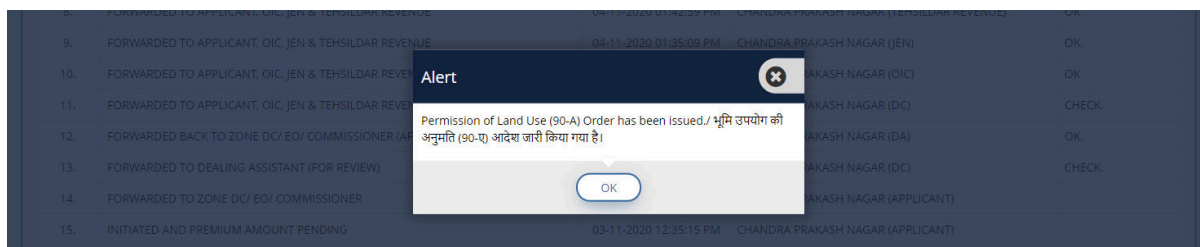
OK

Issue 90A Order Close

Site designed, developed & hosted by Department of Information Technology & Communication, Govt. of Rajasthan. Website Policy | Website Sitemap

## LSG DEPARTMENT 90A APPLICATION

12. After successful AADHAAR VERIFICATION, digitally signed (eSign) 90A Order is generated by the system and Zone DC (Municipal Corp.)/ EO/ COMMISSIONER (Municipal Council/ Board) is presented with a confirmation window as shown below. Applicant is notified of this event through SMS/ Email.



13. Zone DC (Municipal Corp.)/ EO/ COMMISSIONER (Municipal Council/ Board) can view the application again and scroll down to view/ verify the digitally signed (eSign) certificate issued by the system as shown in the figure below.

**LSG DEPARTMENT**  
Government of Rajasthan

Help A- A A+ TEST6

**PERMISSION OF USE OF AGRICULTURAL LAND FOR NON-AGRICULTURAL PURPOSES AND ALLOTMENT (90-A)**

5.	Identity proof of the khatedar/applicant/ खातेदार / आवेदक की पहचान का सबूत (PAN Card/ Aadhaar Card/ Driving License)	<a href="#">View File</a>
6.	Stay Order Copy(if any)/ आदेश कॉपी रहे (यदि कोई हो)	<a href="#">View File</a>
7.	Current Jamabandi which is not more than 7 days old from the date of application/ वर्तमान जमाबंदी जो आवेदन तिथि से अधिकतम 7 दिवस से ज्यादा पुरानी न हो	<a href="#">View File</a>
8.	Marking in drawing file in Map and Revenue Map/ ड्राइंग फाइल में मैप और रेवेन्यू मैप में मार्किंग	<a href="#">View File</a>

**6. Fees Details/ फीस विवरण**

Premium Amount Payable/ प्रीमियम देय राशि (₹) (10%)	10.00/-	Status/ स्थिति	SUCCESS
Receipt No./ रसीद संख्या	286165	Transaction Date/ लेन-देन की तारीख	03-11-2020 14:21 PM
Bank Name/ बैंक का नाम	BILLDESK	View /Download Receipt/ रसीद देखें/ डाउनलोड	<a href="#">View /Download</a>

**90-A Order Details/ 90-ए ऑर्डर का विवरण**

Order Issue Date/ आदेश जारी करने की तारीख	05-11-2020 10:29 AM	90-Order/ 90-ए ऑर्डर	<a href="#">View Order Copy</a>
---	---------------------	----------------------	---------------------------------

**Compliance Details/ अनुपालन विवरण**

S.No./ क्रमांक	Compliance By/ अनुपालन के द्वारा	Compliance On/ अनुपालन का समय	Remarks/ टिप्पणी	Document/ दस्तावेज़
1.	APPLICANT (CHANDRA PRAKASH NAGAR)	04-11-2020 06:44:09 PM	DFGJGFDJ	<a href="#">View File</a>
2.	TEHSIL DAP/REVENUE (TEHSIL AMBER)	04-11-2020 06:34:11 PM	FDGSDH	

Site designed, developed & hosted by Department of Information Technology & Communication, Govt. of Rajasthan.

## LSG DEPARTMENT 90A APPLICATION

14. After successful 90A Order Issue, TEHSILDAR REVENUE have an option to Issue Mutation as shown below.

LSG DEPARTMENT  
Government of Rajasthan

A- A A+ ⓘ 🔍 CPNAGAR.M...

PERMISSION OF USE OF AGRICULTURAL LAND FOR NON-AGRICULTURAL PURPOSES AND ALLOTMENT (90-A)

5.	FORWARDED BACK TO ZONE DC/ EO/ COMMISSIONER (AFTER COMPLIANCE)	04-11-2020 06:41:02 PM	CHANDRA PRAKASH NAGAR (APPLICANT)	SDFGDH
6.	FORWARDED TO APPLICANT, OIC, JEN & TEHSILDAR REVENUE	04-11-2020 06:24:11 PM	CHANDRA PRAKASH NAGAR (TEHSILDAR REVENUE)	FDGFDH
7.	FORWARDED TO APPLICANT, OIC, JEN & TEHSILDAR REVENUE	04-11-2020 02:52:42 PM	CHANDRA PRAKASH NAGAR (TEHSILDAR REVENUE)	OK
8.	FORWARDED TO APPLICANT, OIC, JEN & TEHSILDAR REVENUE	04-11-2020 02:50:16 PM	CHANDRA PRAKASH NAGAR (TEHSILDAR REVENUE)	FDGFDGH
9.	FORWARDED TO APPLICANT, OIC, JEN & TEHSILDAR REVENUE	04-11-2020 01:42:59 PM	CHANDRA PRAKASH NAGAR (TEHSILDAR REVENUE)	OK
10.	FORWARDED TO APPLICANT, OIC, JEN & TEHSILDAR REVENUE	04-11-2020 01:35:09 PM	CHANDRA PRAKASH NAGAR (JEN)	OK.
11.	FORWARDED TO APPLICANT, OIC, JEN & TEHSILDAR REVENUE	04-11-2020 01:32:17 PM	CHANDRA PRAKASH NAGAR (OIC)	OK
12.	FORWARDED TO APPLICANT, OIC, JEN & TEHSILDAR REVENUE	04-11-2020 01:20:37 PM	CHANDRA PRAKASH NAGAR (DC)	CHECK.
13.	FORWARDED BACK TO ZONE DC/ EO/ COMMISSIONER (AFTER REVIEW)	04-11-2020 01:11:36 PM	CHANDRA PRAKASH NAGAR (DA)	OK.
14.	FORWARDED TO DEALING ASSISTANT (FOR REVIEW)	04-11-2020 01:04:28 PM	CHANDRA PRAKASH NAGAR (DC)	CHECK.
15.	FORWARDED TO ZONE DC/ EO/ COMMISSIONER	04-11-2020 12:19:15 PM	CHANDRA PRAKASH NAGAR (APPLICANT)	
16.	INITIATED AND PREMIUM AMOUNT PENDING	03-11-2020 12:35:15 PM	CHANDRA PRAKASH NAGAR (APPLICANT)	

Remarks/ टिप्पणी

Remarks/ टिप्पणी (Max- 1500) \*

Document/ दस्तावेज़  
Choose Document  
Max. File Size: 1MB, File Format: jpg, jpeg, png, bmp, pdf

Issue Mutation Close

Site designed, developed & hosted by Department of Information Technology & Communication, Govt. of Rajasthan. Website Policy | Website Sitemap

8. FORWARDED TO APPLICANT, OIC, JEN & TEHSILDAR REVENUE

04-11-2020 12:35:15 PM

CHANDRA PRAKASH NAGAR (TEHSILDAR REVENUE)

FORWARDED

9. FORWARDED TO APPLICANT, OIC, JEN & TEHSILDAR REVENUE

04-11-2020 01:11:36 PM

CHANDRA PRAKASH NAGAR (TEHSILDAR REVENUE)

OK

10. FORWARDED TO APPLICANT, OIC, JEN & TEHSILDAR REVENUE

04-11-2020 01:04:28 PM

CHANDRA PRAKASH NAGAR (JEN)

OK

11. FORWARDED TO APPLICANT, OIC, JEN & TEHSILDAR REVENUE

04-11-2020 01:32:17 PM

CHANDRA PRAKASH NAGAR (OIC)

OK

12. FORWARDED TO APPLICANT, OIC, JEN & TEHSILDAR REVENUE

04-11-2020 01:20:37 PM

CHANDRA PRAKASH NAGAR (DC)

CHECK

13. FORWARDED BACK TO ZONE DC/ EO/ COMMISSIONER (AFTER REVIEW)

04-11-2020 01:11:36 PM

CHANDRA PRAKASH NAGAR (DA)

OK

14. FORWARDED TO DEALING ASSISTANT (FOR REVIEW)

04-11-2020 01:04:28 PM

CHANDRA PRAKASH NAGAR (DC)

CHECK

15. FORWARDED TO ZONE DC/ EO/ COMMISSIONER

04-11-2020 12:19:15 PM

CHANDRA PRAKASH NAGAR (APPLICANT)

16. INITIATED AND PREMIUM AMOUNT PENDING

03-11-2020 12:35:15 PM

CHANDRA PRAKASH NAGAR (APPLICANT)

Alert

Mutation has been issued successfully. म्यूटेशन सफलतापूर्वक जारी किया गया है।

OK

Remarks/ टिप्पणी

## LSG DEPARTMENT 90A APPLICATION



नगर निगम, जयपुर  
राजस्थान सरकार



क्रमांक: LSGCLU90A/2020-21/100000

दिनांक: 05-11-2020

विषय: - राजस्थान भू-राजस्व अधिनियम, 1956 की धारा 90-क के अधीन कृषि भूमि का गैर-कृषिक प्रयोजन के लिए उपयोग हेतु अनुज्ञा प्रदान करने।

### आदेश

मामले के संक्षिप्त तथ्य निम्नानुसार है :

श्री CHANDRA PRAKASH NAGAR पुत्र श्री RAM DAYAL NAGAR जाति DHAKAR

श्री TEST1 पुत्र श्री TEST1 FATHER जाति TEST1 CASTE

1. ऊपर नामित आवेदक ने राजस्थान भू-राजस्व अधिनियम 1956 की धारा 90-क के अधीन भूमि का आवासीय प्रयोजन के लिए उपयोग हेतु अनुज्ञा देने के लिए आवेदन किया है :

क्र.सं.	ग्राम, तहसील	खातेदार का नाम	खसरा सं.	क्षेत्रफल (वर्ग मीटर)
1.	DSGFHFDSH1, DSGFHFDSH1	SFDHFSGDH1	SFDHFDSH1	300
2.	TDUTRU, TDUTRU	DTFIYTDI	DTUYT	100
कुल				400

2. आवेदक ने आवेदन के साथ नवीनतम प्रमाणित जमाबंदी की प्रति, राजस्व खसरा अनुरेख, सम्यक् रूप से अनुप्रमाणित क्षतिपूर्ति बंधपत्र और शपथपत्र, की -मैप, अभिन्यास योजना, सर्वेक्षण नक्शा और अन्य सुसंगत दस्तावेज प्रस्तुत किये हैं।

3. यह कि मैंने आवेदक द्वारा प्रस्तुत आवेदन और दस्तावेजों/कथनों का परीक्षण कर लिया है। मैंने संबंधित तहसीलदार की रिपोर्ट और स्थानीय प्राधिकारी की सहमति रिपोर्ट का परीक्षण कर लिया है। मेरी यह राय है कि आवेदित भूमि का गैर-कृषिक प्रयोजन के लिए वांछित उपयोग मास्टर योजना/विकास योजना/स्कीम के अनुरूप है और आवेदक के आवेदन को, राजस्थान भू-राजस्व अधिनियम, 1956 की धारा 90-क और राजस्थान अभिधुति अधिनियम की धारा 63 को तदधीन बनाये गये नियमों के उपबंधों के अनुसार ऐसी भूमि पर अभिधुति अधिकार निर्वापित करके भूमि का आवासीय प्रयोजन के लिए उपयोग करने हेतु अनुज्ञा प्रदान करने के लिए स्वीकार किया जा सकता है।

4. अतः अब इसके द्वारा आदेश दिया जाता है कि उपरोक्त भूमि पर आवेदक के अभिधुति अधिकारों को उक्त भूमि का प्रयोजन के लिए उपयोग करने हेतु निर्वापित किया जावेगा और इस आदेश की तारीख से उक्त भूमि को, उक्त भूमि का आवेदक/आवेदक द्वारा नाम निर्दिष्ट व्यक्तियों को, उक्त स्थानीय प्राधिकारी द्वारा लागू विधि, नियमों, विनियमों या उप-विधि के अनुसार आवंटन के लिए स्थानीय प्राधिकारी के व्ययनाधीन रखा गया समझा जायेगा।

5. आवेदक द्वारा उस भूमि को, जिसके लिए यह अनुज्ञा दी गयी है, यथाविहित प्रीमियम, नगरीय निर्धारण के साथ ही विनिर्दिष्ट अन्य प्रमारों के निक्षेप और सुसंगति विधि के अधीन अभिन्यास योजना के अनुमोदन के पश्चात, स्थानीय प्राधिकारी द्वारा सम्यक् आवंटन किये जाने के पश्चात ही गैर-कृषिक प्रयोजन के लिए उपयोग में लिया जावेगा।

6. इन विनियमों के अधीन विहित और स्थानीय प्राधिकारी द्वारा सुसंगत विधि के अनुसार अधिरोपित निबंधनों और शर्तों की आवेदक द्वारा पालना की जावेगी।

यह आदेश अधोहस्ताक्षरी के हस्ताक्षर और मुहर के अधीन आज दिनांक 05-11-2020 को पारित किया गया है।



### Signature valid

Digitally Signed by TEST1  
Designation: ZONE DC  
Date: 2020.11.05 16:56:46 IST  
Reason: Approved  
Location: JAIPUR

नोट: यह एक डिजिटल हस्ताक्षरित प्रमाण पत्र है और इसके लिए किसी नौतिक हस्ताक्षर की आवश्यकता नहीं है।